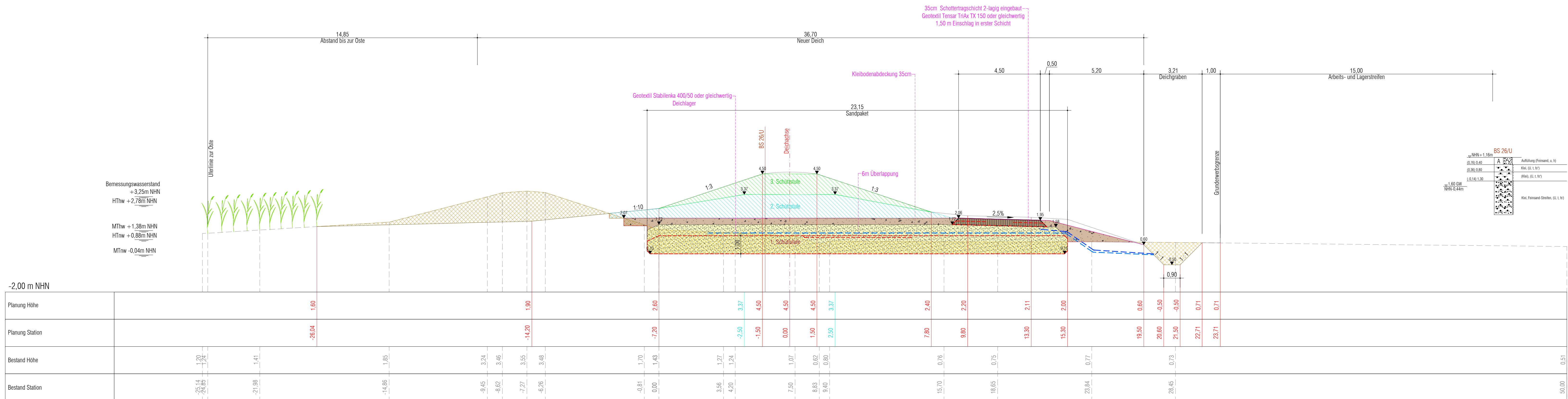
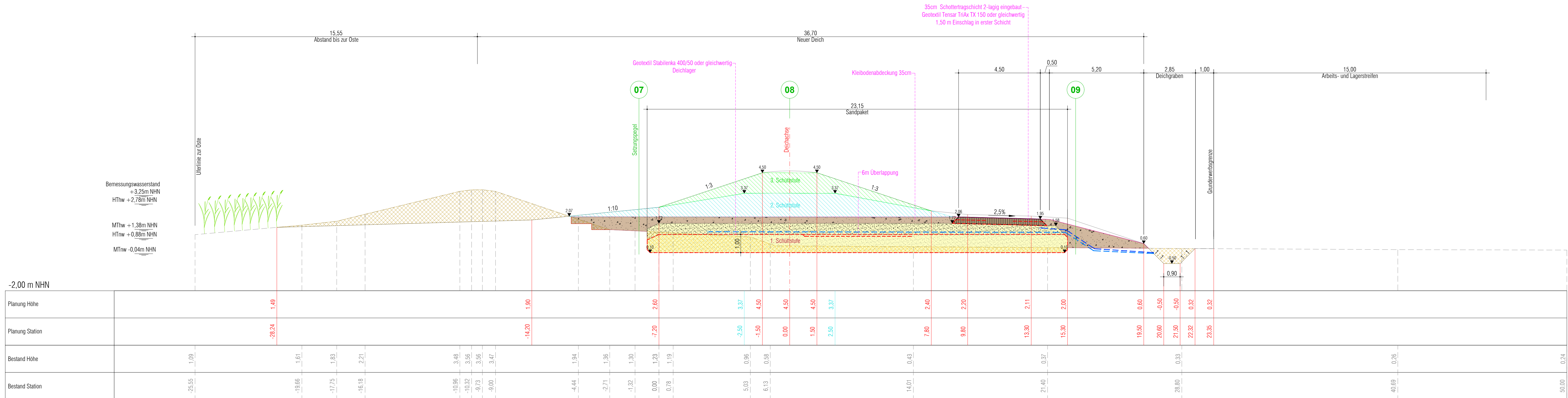












0+300
Deichachse geplant



0+250
Deichachse geplant



Zeichenerklärung			
Planung			
	Sandpaket		1. Schüttstufe
	Kleibodenabdeckung 1. Schüttstufe		2. Schüttstufe
	Schottertragschicht		3. Schüttstufe
	Geogitter / Geotextil		Bodenabtrag für Sandpaket
	Drainage		Bodenabtrag für Schüttstufen 2 + 3

Index	Datum	Änderung	Gesichert
 <p>Ostedeichverband Kärntnerschaft des öffentlichen Rechts</p>		 <p>CONTUR GmbH Ingenieur- und Vermessungsbüro</p> <p>Bahnhofstraße 43a 22724 Niendorf Tel. 04134 59833-0</p> <p>info@contur-gmbh.de www.contur-gmbh.de</p> <p>Kaiser Straße 34 22629 Bienenrode Tel. 04763 80943-0</p>	
<p align="center">Aus- und Neubau des Ostedeichs im Bereich Ostendorf bis Gräpel</p>			
<p align="center">AUSFÜHRUNGSPLANUNG</p>			
Projekz.: P24-024	Vermessung: -	<p align="center">Ausbauquerschnitt 0 + 250 Ausbauquerschnitt 0 + 300</p>	
Bearbeitet: Ringe	Aufgestellt: -		
Gesichert: Steffens	Gedruckt: 08.05.2026		
		Maßstab 1 : 100	Blattnummer 5.3